

## Découvrir GRAVESON




Au pied de la Montagnette, entre Arles et Avignon, s'anime un riche village dans une plaine aux cultures opulentes et bien ordonnées.

Graveson est très attaché à sa culture (peinture, santons, artisanat...) ses traditions (Saint-Eloi, Fête votive, Corso, Journée Médiévale, Messe de minuit avec pastrage...) et son patrimoine (Eglise, vestiges romains, Grand Portail...).



Le Cours est le cœur du village où le murmure de la roubine permet d'apprécier le calme ambiant. Le Musée de Région Auguste Chabaud est entièrement consacré à l'œuvre du peintre fauviste qui vécut dans le mas familial et mourut à Graveson.

La Ciergerie des Prémontrés, nouvellement rénovée, est le lieu où se fabriquent encore artisanalement bougies liturgiques et fantaisies. Graveson est aussi un village rural avec le Musée des Arômes et du Parfum, le jardin "Aux Fleurs de l'Eau", la Montagnette, "Le Jardin des Quatre Saisons" et le Marché Paysan où ne se trouvent que des produits de qualité venant du terroir.



### Renseignements :

Office de Tourisme - 13690 GRAVESON

Tél. : 04 90 95 71 05 - 04 90 95 88 44 - Fax : 04 90 95 81 75


E-mail : [ot.graveson@visitprovence.com](mailto:ot.graveson@visitprovence.com)



## GRAVESON

### CHEMIN DE RANDONNEE



- *Départ : parking en centre ville au bout du Cours National.*
- *Parking : au bout du Cours National.*
- *Distance : 14 km.*
- *Temps de marche approximatif : 5h00.*
- *Balisage : *
- *Niveau de difficulté : dénivelés dans la Montagnette.*

## Descriptif du circuit



Emprunter le Cours National et remonter le long de la Roubine vers le Musée de Région Auguste Chabaud.

Prendre à droite, passer devant l'Office de Tourisme et prendre à gauche la rue Lagardette. Ensuite, prendre la 1<sup>ère</sup> à droite : la rue du Calada qui vous mène au "Jardin des Quatre Saisons" qui est une merveilleuse transition entre le village et la Montagnette.

Emprunter le jardin par la gauche afin de traverser la RN 570 et atteindre le chemin de la Crémade que vous suivez jusqu'à une ligne de chemin de fer. Passer sous cette voie ferrée en faisant bien attention à la poutre en fer au-dessus de votre tête à la sortie. Prendre le chemin qui monte en direction de la Montagnette face à vous.

Vous longez des champs d'oliviers puis des pins tout en continuant de monter dans la Montagnette par le ravin de la Crémade.

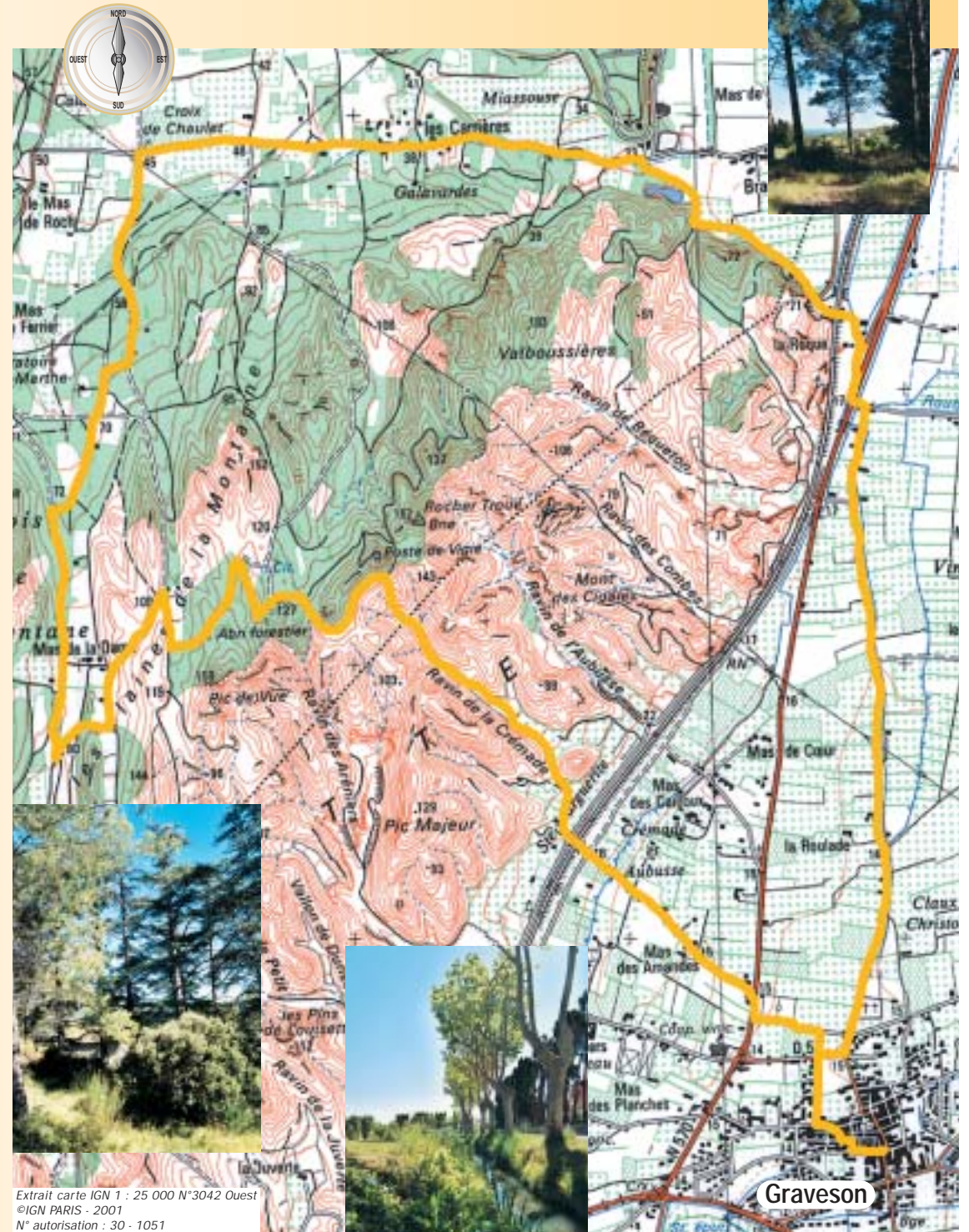
Vous arrivez devant une petite montée escarpée qui vous permet d'avoir une très jolie vue sur Graveson. En haut de cette côte, prenez sur la gauche un chemin caillouteux. Au bout de ce chemin, prendre à gauche puis à nouveau à gauche sur un chemin qui descend parmi les pins. Vous arrivez à un petit maret forestier entouré de cèdres majestueux et prenez sur la droite un chemin qui monte bordé de cyprès.

Au bout de ce chemin vous prenez sur la gauche un chemin bien dégagé que vous suivez jusqu'à un sous-bois. Continuez par la droite où vous voyez un très joli mas en pierre, puis sur la gauche sur un chemin caillouteux qui vous offre une belle vue sur la garrigue et sur Barbentane. Continuez sur ce chemin et longez la propriété délimitée par une longue haie de pyracanthas.

Prenez à droite puis à nouveau sur la droite afin de passer devant le Mas de la Dame qui se trouve sur votre droite. Arrivé à un petit sous-bois, prendre sur la droite un chemin bordé de pins qui vous fera longer un champ d'oliviers ainsi qu'une habitation sur la gauche. Ensuite, suivre le chemin par la gauche dans la pinède jusqu'à la route goudronnée des Carrières où se trouve la très belle Croix de Chaulet.

Empruntez par la droite cette route ombragée qui longe plusieurs habitations, pendant près de 2 km. Au croisement avec le chemin sous les Roches, prenez à droite le chemin de terre qui descend vers la gauche et suivez-le jusqu'au bout. Vous traversez un sous-bois où vous pourrez observer sur la droite les ruines d'une chapelle du XII<sup>ème</sup> siècle, aujourd'hui laissée à l'abandon. Continuez sur ce chemin jusqu'à la route goudronnée que vous empruntez pour passer sous la voie de chemin de fer et atteindre la RN 570.

Traversez cette route nationale afin d'atteindre en face le chemin du Mas Vieux puis sur la droite, le chemin de la Roulade qui vous mène en centre-ville de Graveson à travers les vergers.



Extrait carte IGN 1 : 25 000 N°3042 Ouest  
©IGN PARIS - 2001  
N° autorisation : 30 - 1051